

駐車監視員活動ガイドライン

活動方針

駐車監視員とは、警察署長の委託を受けた法人の下で、地域を巡回し、放置車両の確認や確認標章の取付けなどの仕事を行う人のことであり、法律上の資格が必要とされています。（交通（反則）切符を作成したり、金銭を徴収したりすることはありません。）

本ガイドラインは、このような駐車監視員の活動方針を定めるものです。

駐車監視員は、下記の路線、地域、時間帯を重点に巡回し、放置車両の確認等を実施します。

最近の改定：令和5年4月1日

重点路線

◎重点路線

路 線(区間)	重点時間帯
市道(千葉市稲毛区轟町1-1先交差点付近から同区穴川1-5先交差点付近の間)	7:00~0:00
市道(千葉市稲毛区穴川1-5先交差点付近から同区穴川3-5先交差点付近の間)	7:00~0:00
市道(千葉市稲毛区千草台1-1先交差点付近から同区天台5-3先交差点付近の間)	7:00~0:00
市道(千葉市稲毛区あやめ台1-1先交差点付近から同区あやめ台3-5先交差点付近の間)	7:00~0:00
市道(千葉市稲毛区柏台1-16先交差点付近から同区柏台1-4先交差点付近の間)	7:00~0:00
市道(千葉市花見川区さつきが丘1-45先交差点付近から同区さつきが丘1-28先交差点付近の間)	7:00~0:00
市道(千葉市花見川区花見川1-29先交差点付近から同区花見川8先交差点付近の間)	7:00~0:00
市道(千葉市花見川区柏井町1641先交差点付近から同区花見川1-1先交差点付近の間)	7:00~0:00
市道(千葉市花見川区こてはし台6-37先交差点付近から同区こてはし台3-1先交差点付近の間)	7:00~0:00
市道(千葉市花見川区こてはし台1-1先交差点付近から同区こてはし台3-4先交差点付近の間)	7:00~0:00
市道(千葉市稲毛区轟町1-1先交差点付近から同区作草部町647先交差点付近の間)	7:00~0:00
市道(千葉市稲毛区緑町1-1先交差点付近から同区緑町1-11先交差点付近の間)	7:00~0:00
国道126号(千葉市稲毛区作草部2-1先交差点付近から同区穴川3-5先交差点付近の間)	7:00~0:00
市道(千葉市稲毛区宮野木町1652-228先交差点付近から同区宮野木町1806-46先交差点付近の間)	7:00~0:00
市道(千葉市花見川区朝日ヶ丘4-6-4先交差点付近から同区畑町676-1先交差点付近の間)	7:00~0:00
市道(千葉市稲毛区園生町1015-16付近から同市花見川区犢橋町1676-1先交差点付近の間)	7:00~0:00
市道(千葉市花見川区柏井町1624先交差点付近から同区柏井4-48-1先交差点付近の間)	7:00~0:00

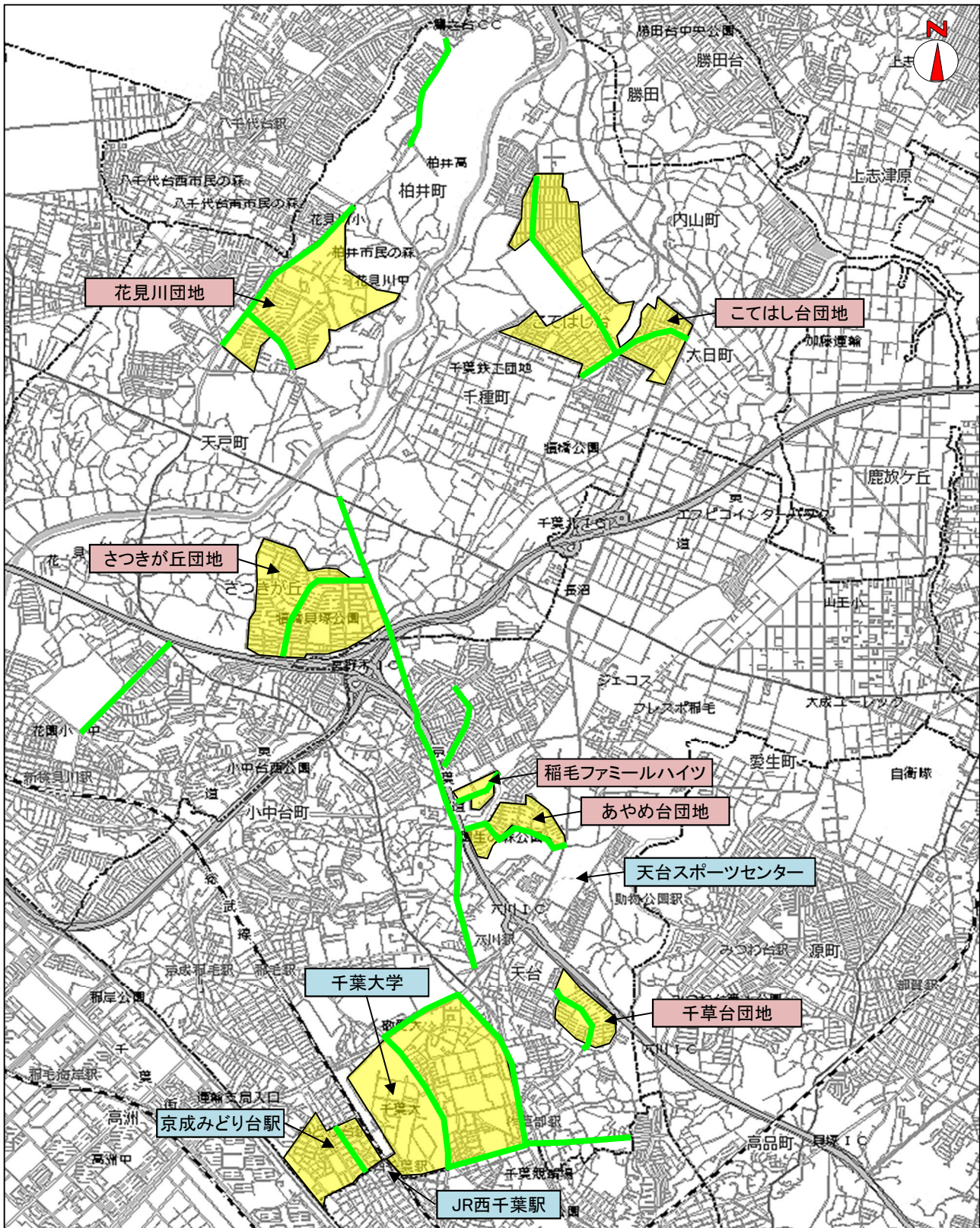
重点地域

◎重点地域

地 域	重点時間帯
稲毛区役所、千葉大学周辺	7:00~0:00
あやめ台団地周辺	7:00~0:00
千草台団地周辺	7:00~0:00
稲毛ファミールハイツ周辺	7:00~0:00
花見川団地周辺	7:00~0:00
さつきが丘団地周辺	7:00~0:00
こてはし台団地周辺	7:00~0:00
JR西千葉駅ロータリー周辺	7:00~0:00
京成みどり台駅周辺	7:00~0:00

【千葉県千葉北警察署】

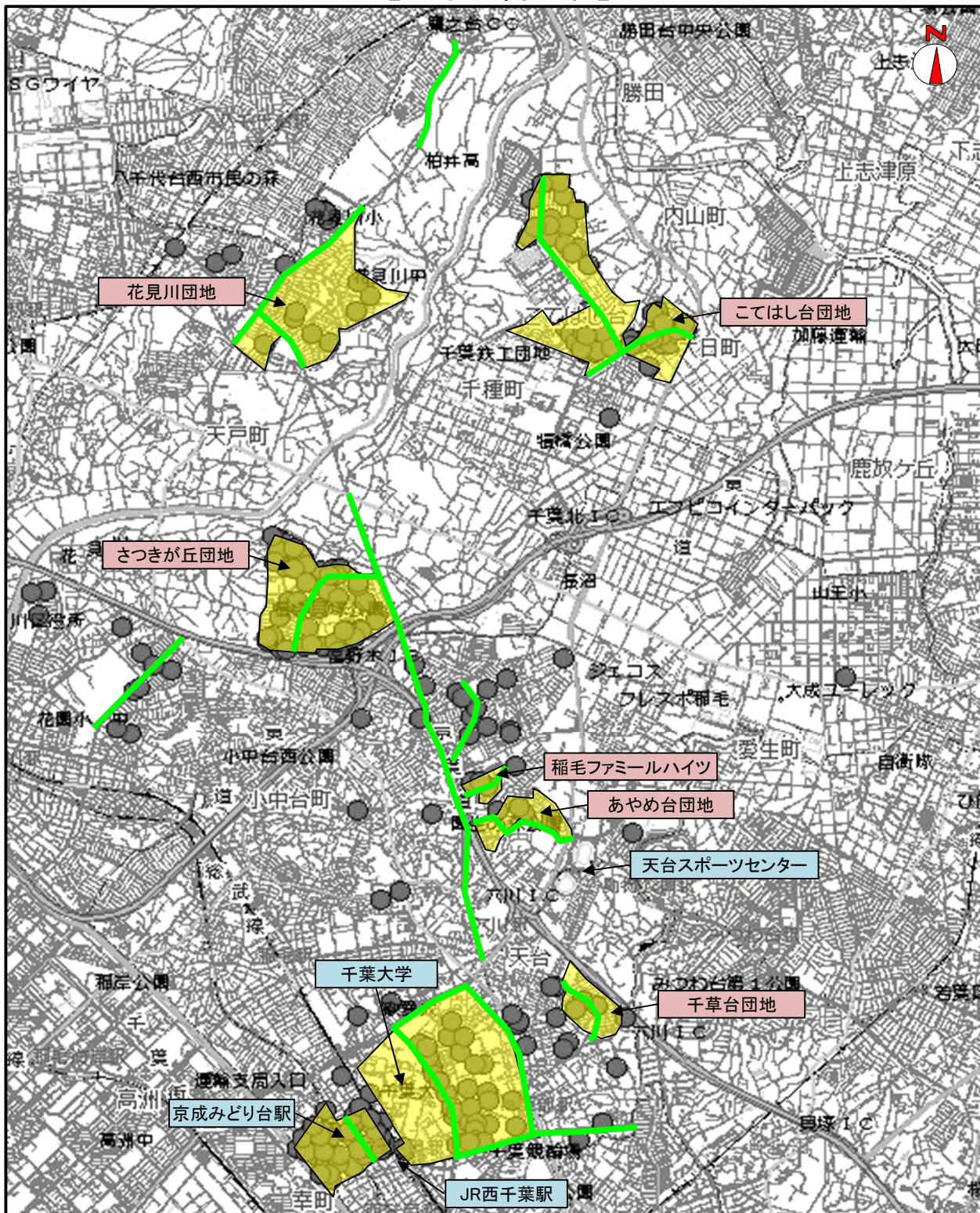
千葉北警察署管内の駐車監視員活動ガイドライン



cGeoTechnologies, Inc.
c PASCO CORPORATION

凡例 重点路線 重点地域

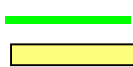
駐車監視員活動ガイドラインにおける放置車両確認標章取付け状況 【千葉北警察署】



cGeoTechnologies, Inc.
c PASCO CORPORATION

凡例

重点路線
重点地域



標章取付場所 ●
(令和6年中)

注意： この図に示されている「標章取付場所」は、駐車監視員及び警察官が、放置車両の確認を行った付近を表しており、違反場所そのものを表示するものではありません。
また、放置車両確認標章(駐車違反ステッカー)の取付け件数を表しているものでもありません。